



Genehmigungsvermerke

Öffentliche Mitwirkung **04. 01. - 03. 02. 2017**

Vorprüfung vom **11. 07. 2018**

Publikation im Amtsanzeiger vom **09. 01. + 16. 01. 2019**

Öffentliche Planaufgabe vom **09. 01. - 08. 02. 2019**

Persönliche Benachrichtigung der Grundeigentümer am -

Eingereichte Einsprachen **3** Rechtsverwahrungen **1**

Einspracheverhandlungen **03. + 15. 05. 2019**

Unerledigte Einsprachen **3** Erledigte Einsprachen -

Rechtsverwahrungen **1**

Beschlüsse

Durch den Gemeinderat am **22. 01. 2020**

Durch den Stadtrat am **03. 06. 2020**

Durch die Gemeindeabstimmung vom **27. 09. 2020**

Abstimmungsergebnis **10'138** ja **2'701** nein

Referendum -

Die Richtigkeit dieser Angaben bescheinigt

Namens des Gemeinderates

Der Stadtpräsident

Die Stadtschreiberin

Erich Fehr

Barbara Labbé

Genehmigt durch das Amt für Gemeinden und Raumordnung

19. Juli 2021

TEILÄNDERUNG DER BAURECHTLICHEN GRUNDORDNUNG
DER STADT BIEL IM BEREICH









«JAKOB-STRASSE SÜD» (ZPP 3.4)

Nutzungszonenplan

Teiländerung der baurechtlichen Grundordnung der Stadt Biel, genehmigt durch
das Amt für Gemeinden und Raumordnung des Kantons Bern am 16. Juli 2018
(Nachführung der baurechtlichen Grundordnung vom 30. Juli 1999)

Massstab: 1:2'000

Legende / Légende

-  Änderungsperimeter
Périmètre de modification
-  Mischzonen A
Zones mixtes A
-  Mischzonen B
Zones mixtes B
-  Zonen für öffentliche Nutzungen (10 - 13)
Zones d'utilité publique (10 - 13)
-  Grünzonen
Zones de verdure
-  Gebiete mit Grünflächenziffern, min. 40%
Secteurs avec coefficients d'espaces verts, min. 40%
-  Gebiete mit Grünflächenziffern, min. 30%
Secteurs avec coefficients d'espaces verts, min. 30%
-  **Neu:** Zone mit Planungspflicht (bisher Mischzone B)
Nouveau: Zone à planification obligatoire (jusqu'ici zone mixte B)

